




# Demande d'examen au cas par cas préalable à la réalisation éventuelle d'une évaluation environnementale

## Article R. 122-3-1 du code de l'environnement

Ce formulaire sera publié sur le site internet de l'autorité chargée de l'examen au cas par cas.  
Avant de remplir cette demande, lire attentivement la notice explicative.

Ce document est émis par le ministère en charge de l'écologie.

**Ce formulaire peut se remplir facilement sur ordinateur. Si vous ne disposez pas du logiciel adapté, vous pouvez télécharger Adobe Acrobat Reader gratuitement [via ce lien](#) **

### Cadre réservé à l'autorité chargée de l'examen au cas par cas

Date de réception : 2 4 / 0 7 / 2 0 2 3

Dossier complet le : 04/08/2023 /

N° d'enregistrement : 2023-7205

## 1 Intitulé du projet

Modification des activités de transit de déchets dangereux (modification des stockages autorisés et nouveaux stockages)

## 2 Identification du (ou des) maître(s) d'ouvrage ou du (ou des) pétitionnaire(s)

### 2.1 Personne physique

Nom

Prénom(s)

### 2.2 Personne morale

Dénomination

PICOTY OUEST

Raison sociale

PICOTY OUEST

N° SIRET

3 8 7 9 2 4 7 7 2 0 0 0 9 9

Type de société (SA, SCI...)

SAS

Représentant de la personne morale :  Madame

Monsieur

Nom

BOUYER

Prénom(s)

Nicolas

### 3 Catégorie(s) applicable(s) du tableau des seuils et critères annexé à l'article R. 122-2 du code de l'environnement et dimensionnement correspondant du projet

N° de catégorie et sous-catégorie	Caractéristiques du projet au regard des seuils et critères de la catégorie (Préciser les éventuelles rubriques issues d'autres nomenclatures (ICPE, IOTA, etc.)
1. Installations classées pour la protection de l'environnement a) Autres ICPE soumises à autorisation	- Classement actuel sous la rubrique n° 2718 - transit de déchets dangereux : 100 tonnes - Demande de modification du tonnage autorisé : 116 tonnes

#### 3.1 Le projet fait-il l'objet d'un examen au cas par cas dans le cadre du dispositif prévu aux I et II de l'article R.122-2-1 du code de l'environnement ? (clause-filet) ?

Oui  Non

#### 3.2 Le projet fait-il l'objet d'une soumission volontaire à examen au cas par cas au titre du III de l'article R.122-2-1 ?

Oui  Non

### 4 Caractéristiques générales du projet

Doivent être annexées au présent formulaire les pièces énoncées à la rubrique 8.1 du formulaire.

#### 4.1 Nature du projet, y compris les éventuels travaux de démolition

L'exploitant souhaite modifier les déchets stockés sur la plateforme de la manière suivante :

- Au sein de la cuve de 100 m3 (actuellement autorisée pour 100 m3 d'huiles usagées)

- o 60 m3 d'huiles usagées, soit 54 tonnes
- o 20 m3 d'hydrocarbures usagés, soit 18 tonnes
- o 20 m3 d'eaux souillées, soit 20 tonnes

- Implantation d'une benne étanche de 20 m3 de boues hydrocarburées/eaux souillées pour décantation, soit 24 tonnes

#### 4.2 Objectifs du projet

- Pouvoir maîtriser et réduire le coût des déchets collectés (logique de centralisation sur le site plutôt qu'expédition directe en centre de traitement, réduction des trajets des véhicules).

- Profiter du nouveau site de transit d'huiles usagées de Fontenay-le-Comte (Vendée - 85), permettant une meilleure répartition des déchets collectés (ICPE sous le régime de l'autorisation - 2718, 3550)

- Pouvoir diversifier les activités de l'entreprise en matière de transit de déchets, ceci dans une logique d'extension à court-terme des déchets reçus d'une part sur la plateforme « est », objet du présent dossier, et d'autres part en lien avec le projet de création d'une plateforme de transit à l'ouest.

- D'une manière générale, suivre le processus de diversification des activités du groupe PICOTY en matière de développement durable (dont développement de la récupération de déchets dangereux et non dangereux).

## 4.3 Décrivez sommairement le projet

### 4.3.1 Dans sa phase travaux

- Absence de travaux. Uniquement implantation d'une nouvelle benne de 20 m3 et modification de la nature des déchets stockés dans la cuve existante (cuve compartimentée 60-20-20 m3)

### 4.3.2 Dans sa phase d'exploitation et de démantèlement

- Site déjà autorisé au titre de la rubrique n° 2718  
- Voir dossier joint (en particulier les chapitres liés à l'impact de l'installation - chap. 10 - et aux dispositions en cas de sinistre - chap. 11 -).

Peu de changement vis-à-vis du fonctionnement actuel.

## 4.4 À quelle(s) procédure(s) administrative(s) d'autorisation le projet a-t-il été ou sera-t-il soumis ?

① La décision de l'autorité chargée de l'examen au cas par cas devra être jointe au(x) dossier(s) d'autorisation(s).

Autorisation environnementale - ICPE

#### 4.5 Dimensions et caractéristiques du projet et superficie globale de l'opération - préciser les unités de mesure utilisées

Grandeurs caractéristiques du projet	Valeurs
- Dimension de l'installation : => Aucune modification en matière de superficie ou d'implantation de nouveaux bâtiments.	6 362 m <sup>2</sup> (dont 80 m <sup>2</sup> de surfaces couvertes)

#### 4.6 Localisation du projet

##### Adresse et commune d'implantation

Numéro : 31 Voie : Route du Bois de la Casse

Lieu-dit : ZAC de la Ronde, Parc d'activité Anjou-Artiparc

Localité : NEUILLE

Code postal : 4 9 6 8 0 BP : Cedex :

##### Coordonnées géographiques<sup>[1]</sup>

Long. : 0 0 ° 0 1 , 1 4 " O Lat. : 4 7 ° 1 8 , 3 9 " N

Pour les catégories 5° a), 6° a), b) et c), 7°a), 9°a), 10°,11°a) b),12°,13°, 22°, 32°, 33°, 34°, 35°, 36°, 37°, 38°, 43° a), b) de l'annexe à l'article R. 122-2 du code de l'environnement

Point de départ : Long. : ° ' " Lat. : ° ' " "

Point de d'arrivée : Long. : ° ' " Lat. : ° ' " "

Communes traversées :

Précisez le document d'urbanisme en vigueur et les zonages auxquels le projet est soumis :

Plan Local d'Urbanisme Intercommunal / PLUi - Secteur Saumur Loire Développement > Zone UY (zone urbaine à vocation économique) - Aucun permis de construire dans le cadre du présent projet

 Joignez à votre demande les annexes n°2 à 6.

#### 4.7 S'agit-il d'une modification/extension d'une installation ou d'un ouvrage existant ?

Oui  Non

**4.7.1 Si oui, cette installation ou cet ouvrage avait-il fait l'objet d'une évaluation environnementale ?**

Oui  Non

[1] Pour l'outre-mer, voir notice explicative.

**4.7.2 Si oui, décrivez sommairement les différentes composantes de votre projet et indiquez à quelle date il a été autorisé ? En cas de modification du projet, préciser les caractéristiques du projet « avant /après ».**

Autorisation initiale : Arrêté Préfectoral n° DIDD-2018-n°16 du 17 janvier 2018 (modifié en dernier lieu par l'AP DIDD-2022 n°314 du 03.11.2022)

Site initialement autorisé pour 100 tonnes / 100 m3 d'huiles usagées dans une cuve compartimentée de 60-20-20 m3. Modification demandée correspondant à une diversification des déchets reçus sur l'installation.

## 5 Sensibilité environnementale de la zone d'implantation envisagée

① Afin de réunir les informations nécessaires pour remplir le tableau ci-dessous, vous pouvez vous rapprocher des services instructeurs, et vous référer notamment à l'outil de cartographie interactive Géo-IDE, disponible sur le site de chaque direction régionale.

Le site Internet du ministère de l'environnement vous propose, dans la rubrique concernant la demande de cas par cas, la liste des sites internet où trouver les données environnementales par région utiles pour remplir le formulaire.

Le projet se situe-t-il :	Oui	Non	Lequel/Laquelle ?
Dans une zone naturelle d'intérêt écologique, faunistique et floristique de type I ou II (ZNIEFF) ?	<input type="checkbox"/>	<input checked="" type="checkbox"/>	
En zone de montagne ?	<input type="checkbox"/>	<input checked="" type="checkbox"/>	
Dans une zone couverte par un arrêté de protection de biotope ?	<input type="checkbox"/>	<input checked="" type="checkbox"/>	
Sur le territoire d'une commune littorale ?	<input type="checkbox"/>	<input checked="" type="checkbox"/>	
Dans un parc national, un parc naturel marin, une réserve naturelle (nationale ou régionale), une zone de conservation halieutique ou un parc naturel régional ?	<input checked="" type="checkbox"/>	<input type="checkbox"/>	Site situé dans le périmètre du PNR Loire-Anjou-Touraine

Le projet se situe-t-il :	Oui	Non	Lequel/Laquelle ?
Sur un territoire couvert par un plan de prévention du bruit, arrêté ou le cas échéant, en cours d'élaboration ?	<input type="checkbox"/>	<input checked="" type="checkbox"/>	
Dans un bien inscrit au patrimoine mondial ou sa zone tampon, un monument historique ou ses abords ou un site patrimonial remarquable ?	<input type="checkbox"/>	<input checked="" type="checkbox"/>	
Dans une zone humide ayant fait l'objet d'une délimitation ?	<input type="checkbox"/>	<input checked="" type="checkbox"/>	
Dans une commune couverte par un plan de prévention des risques naturels prévisibles (PPRN) ou par un plan de prévention des risques technologiques (PPRT) ?	<input type="checkbox"/>	<input checked="" type="checkbox"/>	
Si oui, est-il prescrit ou approuvé ?	<input type="checkbox"/>	<input checked="" type="checkbox"/>	
Dans un site ou sur des sols pollués ?	<input type="checkbox"/>	<input checked="" type="checkbox"/>	
Dans une zone de répartition des eaux ?	<input type="checkbox"/>	<input checked="" type="checkbox"/>	
Dans un périmètre de protection rapprochée d'un captage d'eau destiné à la consommation humaine ou d'eau minérale naturelle ?	<input type="checkbox"/>	<input checked="" type="checkbox"/>	
Dans un site inscrit ?	<input type="checkbox"/>	<input checked="" type="checkbox"/>	

Le projet se situe-t-il dans ou à proximité :	Oui	Non	Lequel et à quelle distance ?
D'un site Natura 2000 ?	<input checked="" type="checkbox"/>	<input type="checkbox"/>	Site situé à 1 km au sud-ouest de la zone natura 2000 "Lac de Rillé et forêts voisines d'Anjou et de Touraine" (FR2410016)
D'un site classé ?	<input type="checkbox"/>	<input checked="" type="checkbox"/>	

## 6 Caractéristiques de l'impact potentiel du projet sur l'environnement et la santé humaine au vu des informations disponibles

### 6.1 Le projet est-il susceptible d'avoir les incidences notables suivantes ?

Veuillez compléter le tableau suivant :

Incidences potentielles		Oui	Non	De quelle nature ? De quelle importance ? Appréciez sommairement l'impact potentiel
<b>Ressources</b>	Engendre-t-il des prélèvements d'eau ? Si oui, dans quel milieu ?	<input checked="" type="checkbox"/>	<input type="checkbox"/>	Prélèvement sur réseau communal
	Impliquera-t-il des drainages/ou des modifications prévisibles des masses d'eau souterraines ?	<input type="checkbox"/>	<input checked="" type="checkbox"/>	
	Est-il excédentaire en matériaux ?	<input type="checkbox"/>	<input checked="" type="checkbox"/>	
	Est-il déficitaire en matériaux ?	<input type="checkbox"/>	<input checked="" type="checkbox"/>	
	Si oui, utilise-t-il les ressources naturelles du sol ou du sous-sol ?	<input type="checkbox"/>	<input checked="" type="checkbox"/>	

Incidences potentielles		Oui	Non	De quelle nature ? De quelle importance ? Appréciez sommairement l'impact potentiel
<b>Ressources</b>	Est-il en adéquation avec les ressources disponibles, les équipements d'alimentation en eau potable/ assainissement ?	<input checked="" type="checkbox"/>	<input type="checkbox"/>	Uniquement consommation sanitaire et piste de lavage Site relié à l'assainissement communal
<b>Milieu naturel</b>	Est-il susceptible d'entraîner des perturbations, des dégradations, des destructions de la biodiversité existante : faune, flore, habitats, continuités écologiques ?	<input type="checkbox"/>	<input checked="" type="checkbox"/>	
	Si le projet est situé dans ou à proximité d'un site Natura 2000, est-il susceptible d'avoir un impact sur un habitat / une espèce inscrit(e) au Formulaire Standard de Données du site ?	<input type="checkbox"/>	<input checked="" type="checkbox"/>	
	Engendre-t-il la consommation d'espaces naturels, agricoles, forestiers, maritimes ?	<input type="checkbox"/>	<input checked="" type="checkbox"/>	
<b>Risques</b>	Est-il concerné par des risques technologiques ?	<input checked="" type="checkbox"/>	<input type="checkbox"/>	DDRM 49 ne mentionne pas de risques technologiques pour la commune de Neuillé. Néanmoins, centrale nucléaire de Chinon située à moins de 20 km (16 km)
	Est-il concerné par des risques naturels ?	<input checked="" type="checkbox"/>	<input type="checkbox"/>	Sismique : Zone 2 - Faible Argiles : Modéré
	Engendre-t-il des risques sanitaires ?	<input type="checkbox"/>	<input checked="" type="checkbox"/>	
	Est-il concerné par des risques sanitaires ?	<input type="checkbox"/>	<input checked="" type="checkbox"/>	



Incidences potentielles		Oui	Non	De quelle nature ? De quelle importance ? Appréciez sommairement l'impact potentiel
Nuisances	Engendre-t-il des déplacements/des trafics ?	<input checked="" type="checkbox"/>	<input type="checkbox"/>	Le trafic moyen journalier de PL (pour remplir les cuves de carburants, stocker les huiles usagées, etc...), est actuellement en moyenne de 5 poids lourds par jour, soit 10 mouvements. La modification des activités se traduira par 1 poids lourd supplémentaire par jour, soit 2 mouvements en plus.
	Est-il source de bruit ?	<input checked="" type="checkbox"/>	<input type="checkbox"/>	Voir dossier joint (chap. 10.2). Mesure du niveau sonore conforme à l'AP
	Est-il concerné par des nuisances sonores ?	<input type="checkbox"/>	<input checked="" type="checkbox"/>	
	Engendre-t-il des odeurs ?	<input type="checkbox"/>	<input checked="" type="checkbox"/>	
	Est-il concerné par des nuisances olfactives ?	<input type="checkbox"/>	<input checked="" type="checkbox"/>	
	Engendre-t-il des vibrations ?	<input type="checkbox"/>	<input checked="" type="checkbox"/>	
	Est-il concerné par des vibrations ?	<input type="checkbox"/>	<input checked="" type="checkbox"/>	
	Engendre-t-il des émissions lumineuses ?	<input checked="" type="checkbox"/>	<input type="checkbox"/>	Essentiellement l'hiver (éclairage équipements). Respect des dispositions réglementaires (Ar.. 27.12.2018)
	Est-il concerné par des émissions lumineuses ?	<input type="checkbox"/>	<input checked="" type="checkbox"/>	
	Émissions	Engendre-t-il des rejets dans l'air ?	<input checked="" type="checkbox"/>	<input type="checkbox"/>
Engendre-t-il des rejets liquides ?		<input checked="" type="checkbox"/>	<input type="checkbox"/>	Principalement eaux pluviales de ruissellement Présence d'une piste de lavage
Si oui, dans quel milieu ?		<input checked="" type="checkbox"/>	<input type="checkbox"/>	Bassin d'infiltration au sud-est de l'installation

Incidences potentielles		Oui	Non	De quelle nature ? De quelle importance ? Appréciez sommairement l'impact potentiel
Émissions	Engendre-t-il des effluents ?	<input checked="" type="checkbox"/>	<input type="checkbox"/>	Sanitaires (WC, douche)
	Engendre-t-il la production de déchets non dangereux, inertes, dangereux ?	<input checked="" type="checkbox"/>	<input type="checkbox"/>	Le projet de modification n'aura aucun impact vis-à-vis des déchets produits sur l'installation. La modification des stockages de la cuve de 100 m3 et l'implantation de la benne de 20 m3 n'entraînera pas de production de déchets supplémentaires.  Actuellement les déchets produits sont essentiellement des OM et des chiffons souillés.
Patrimoine/Cadre de vie/Population	Est-il susceptible de porter atteinte au patrimoine architectural, culturel, archéologique et paysager ?	<input type="checkbox"/>	<input checked="" type="checkbox"/>	
	Engendre-t-il des modifications sur les activités humaines (agriculture, sylviculture, urbanisme, aménagements), notamment l'usage du sol ?	<input type="checkbox"/>	<input checked="" type="checkbox"/>	

## 6.2 Les incidences du projet identifiées au 6.1 sont-elles susceptibles d'être cumulées avec d'autres projets existants ou approuvés ?

Oui  Non

**Si oui, décrivez lesquelles :**

-/-

---

**6.3 Les incidences du projet identifiées au 6.1 sont-elles susceptibles d'avoir des effets de nature transfrontière ?**

Oui  Non

**Si oui, décrivez lesquelles :**

---

---

---

**6.4 Description des principaux résultats disponibles issus des évaluations pertinentes des incidences sur l'environnement requises au titre d'autres législations applicables**

Voir dossier joint

---

---

**6.5 Description, le cas échéant, des mesures et caractéristiques du projet susceptibles d'être retenues ou mises en œuvre pour éviter ou réduire les effets négatifs notables du projet sur l'environnement ou la santé humaine (en y incluant les scénarios alternatifs éventuellement étudiés) et permettant de s'assurer de l'absence d'impacts résiduels notables. Il convient de préciser et de détailler ces mesures (type de mesures, contenu, mise en œuvre, suivi, durée).**

Voir dossier joint

---

## 7 Auto-évaluation (facultatif)

① Au regard du formulaire rempli, estimez-vous qu'il est nécessaire que votre projet fasse l'objet d'une évaluation environnementale ou qu'il devrait en être dispensé ? Expliquez pourquoi.

Evaluation environnementale à priori non nécessaire :


- Echanges en amont de la demande d'examen au cas par cas avec DREAL 49
- Autorisation récente de l'installation (et donc évaluation environnementale récente) : 2018
- Courrier du 07/07/2023 de la DREAL mentionnant "la modification n'est pas substantielle"
- Lecture de la note de la DGPR du 20 décembre 2021

## 8 Annexes

### 8.1 Annexes obligatoires

Objet		
1	Document CERFA n°14734 intitulé « informations nominatives relatives au maître d'ouvrage ou pétitionnaire » - <b>non publié.</b>	<input checked="" type="checkbox"/>
2	Si le projet fait l'objet d'un examen au cas par cas dans le cadre du dispositif prévu aux I et II de l'article R.122-2-1 du code de l'environnement (clause filet), la décision administrative soumettant le projet au cas par cas.	<input type="checkbox"/>
3	Un plan de situation au 1/25 000 ou, à défaut, à une échelle comprise entre 1/16 000 et 1/64 000 (Il peut s'agir d'extraits cartographiques du document d'urbanisme s'il existe).	<input checked="" type="checkbox"/>
4	Au minimum, 2 photographies datées de la zone d'implantation, avec une localisation cartographique des prises de vue, l'une devant permettre de situer le projet dans l'environnement proche et l'autre de le situer dans le paysage lointain.	<input checked="" type="checkbox"/>
5	Un plan du projet ou, pour les travaux, ouvrages ou aménagements visés aux catégories 5° a), 6°a), b) et c), 7°a), 9°a), 10°, 11°a), b), 12°, 13°, 22°, 32°, 33°, 34°, 35°, 36, 37°, 38°, 43° a) et b) de l'annexe à l'article R. 122-2 du code de l'environnement un projet de tracé ou une enveloppe de tracé	<input type="checkbox"/>
6	Sauf pour les travaux, ouvrages ou aménagements visés aux 5° a), 6°a), b) et c), 7° a), 9°a), 10°, 11°a), b), 12°, 13°, 22°, 32°, 33°, 34°, 35°, 36, 37°, 38°, 43° a) et b) de l'annexe à l'article R. 122-2 du code de l'environnement : plan des abords du projet (100 mètres au minimum) pouvant prendre la forme de photos aériennes datées et complétées si nécessaire selon les évolutions récentes, à une échelle comprise entre 1/2 000 et 1/5 000. Ce plan devra préciser l'affectation des constructions et terrains avoisinants ainsi que les canaux, plans d'eau et cours d'eau	<input type="checkbox"/>
7	Si le projet est situé dans un site Natura 2000, un plan de situation détaillé du projet par rapport à ce site. Dans les autres cas, une carte permettant de localiser le projet par rapport aux sites Natura 2000 sur lesquels le projet est susceptible d'avoir des effets.	<input type="checkbox"/>

## 8.2 Autres annexes volontairement transmises par le maître d'ouvrage ou pétitionnaire

 Veuillez compléter le tableau ci-joint en indiquant les annexes jointes au présent formulaire d'évaluation, ainsi que les parties auxquelles elles se rattachent.

Objet		
1	Courrier DREAL 49 du 7 juillet 2023 N/Réf : EC-2023-379-AUTO-PICOTY OUEST-Neuillé-LETEXPL enMauges-LETEXPL	<input checked="" type="checkbox"/>
2	Dossier porter à connaissance ICPE	<input checked="" type="checkbox"/>
3		<input type="checkbox"/>
4		<input type="checkbox"/>
5		<input type="checkbox"/>

## 9 Engagement et signature

Je certifie sur l'honneur avoir pris en compte les principaux résultats disponibles issus des évaluations pertinentes des incidences sur l'environnement requises au titre d'autres législations applicables

Je certifie sur l'honneur l'exactitude des renseignements ci-dessus


Nom

Prénom

Qualité du signataire

À

Fait le   /   /



Signature du (des) demandeur(s)